













ZÁBOROVÝ ELABORÁT

M 1:250

SO 201
MOST PŘES POTOK MÍSTNÍ POTOK, k.ú. KONSKÁ;
PŘESYPANÝ MOST, OCELOVÁ TROUBA
TLAMOVÉHO PROFILU, SVĚTLÁ Š. 2,76 m,
SVĚTLÁ V. 1,95 m, VELIKOST VLNÝ 125x26 mm,
DL. PŘEMOSTĚNÍ 2,76 m, ŠIKMOST PRAVÁ 96,9°




LEGENDA:

-  PONECHANÉ / KÁCENÉ KEŘE A STROMY
- PARCELA KN** PARCELNÍ ČÍSLO KATASTRU NEMOVITOSTÍ
-  HRANICE POZEMKU KATASTRU NEMOVITOSTÍ
-  VNITŘNÍ KRESBA PARCEL
-  HRANICE STAVBY
- INŽENÝRSKÉ SÍTĚ - STÁVAJÍCÍ**
-  KANALIZACE (SmVaK, a.s.)
-  NADZEMNÍ VEDENÍ VO (ELTODO OSVĚTLENÍ, s.r.o.)
-  STL PLYNOVOD (Gasnet, s.r.o.)
-  VTL PLYNOVOD (Gasnet, s.r.o.)
- INŽENÝRSKÉ SÍTĚ - NOVÉ**
-  STL PLYNOVOD (Gasnet, s.r.o.) – PŘELOŽKA SO 501
- NAVRHOVANÉ OPEVNĚNÍ TERÉNU:**
-  KAMENNÁ DLAŽBA DO BETONU
-  KAMENNÁ ROVNANINA
-  PODÉLNÉ PATKY A PŘÍČNÉ PRAHY Z LOMOVÉHO KAMENE

SEZNAM OBJEKTŮ:

- SO 001 DEMOLICE PROPUSTKU
SO 201 MOST
SO 301 ÚPRAVA KORYTA
SO 501 PŘELOŽKA PLYNOVODU

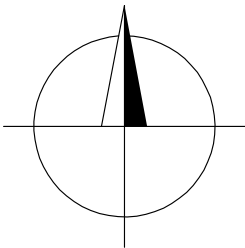
LEGENDA ZÁBORŮ:

-  1 ČÍSLO ZÁBORU DLE TABULKY
-  ZÁBORY TRVALÉ
-  ZÁBORY DOČASNÉ
PO DOBU TRVÁNÍ STAVBY




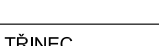
TABULKA ZÁBORŮ

k.ú. Kanská

Číslo záboru	Parcel. číslo dle KN	LV	Jméno a adresa	Využití pozemku	Druh pozemku	Omezení vlast. práva	Způsob ochrany nemovitosti	Výměra	Zábor	
			vlastníka nemovitosti						trvalý	dočasný
1	1089/4	1	Statutární město Třinec, Jablunkovská 160, Staré Město, 73961 Třinec		lesní pozemek		PUPFL	1855	11	86
2	1089/7	5681	Piwko Bogdan, Nebory 340, 73961 Třinec		lesní pozemek		PUPFL	1644	17	102
3	1091	1	Statutární město Třinec, Jablunkovská 160, Staré Město, 73961 Třinec	ostatní komunikace	ostatní plocha	Věcné břemeno (podle listiny)		264	17	31
4	1110/4	3906	NOVMONTÁŽE CZ, spol. s r.o., Kanská 402, 73961 Třinec		trvalý travní porost		ZPF	2413	12	96
5	1920/1	1	Statutární město Třinec, Jablunkovská 160, Staré Město, 73961 Třinec	ostatní komunikace	ostatní plocha	Věcné břemeno (podle listiny)		2486	184	114



C Situační výkresy

VEDOUCÍ PROJEKTANT	ING. LENKA ONDRÁČKOVÁ		<div>ZHOTOVITEL:</div> <div></div> <div>TYRŠOVA 97, LHOTA, 747 92 HÁJ VE SLEZSKU</div> <div>IČO: 609 52 458</div>	
ZODPOVĚDNÝ PROJEKTANT	ING. LENKA ONDRÁČKOVÁ			
VYPRACOVAL	ING. LENKA ONDRÁČKOVÁ			
TECHNICKÁ KONTROLA	ING. KAREL KUBZA			
OBJEDNATEL: STATUTÁRNÍ MĚSTO TŘINEC, JABLUNKOVSKÁ 160, 739 61 TŘINEC				
KRAJ: MORAVSKOSLEZSKÝ OKRES: FRÝDEK-MÍSTEK		OBEC: TŘINEC		
AKCE:			DATUM	02/2024
<div>Propustek ev. č. II-13, MK č. 222c,</div> <div>Třinec - Kanská - rekonstrukce</div>			MĚŘITKO	1:250
			STUPEŇ	PDPS
ČÁST:			ČÍSLO ZAKÁZKY	23-13
<div>C SITUAČNÍ VÝKRESY</div>			ČÍSLO PŘÍLOHY	PARÉ
			<div>C.4</div>	
PŘÍLOHA:				
ZÁBOROVÝ ELABORÁT				